



# VANDRING 2023

24 MAJ 2023

Tunstrådet  
VAST  
SVERIGE



# TURISTRÅDET

30 anställda

Ägs av Västra Götalandsregionen

Verksamma i hela Västsverige

Utveckling och marknadsföring

Samverkansplattform

Hållbarhetsfokus

.. Turistrådet  
**VÄST  
SVERIGE**

# FYRA GRUNDLÄGGANDE PRINCIPER

- Så lite onödig miljöpåverkan som möjligt
- Bra för både boende och besökare
- Fler besökare när och där det inte är fullt
- Fler heltidsjobb och mer robusta verksamheter

[Film Hållbarhetsklivet](#)

HÅLLBARHETS  
KLIVET



Vandring




Paddling



Evenemang



Konferenser



Tjörn - Island of Art



Cykling



Västsvenska trädgårdar



Mat



Båt- och skärgårdsupplevelser




Camping



Kultur




Skollov



Hornborgasjön



Strax utanför Göteborg



Golf



Vinter



Semester med hund



Dalsland - Tillbaka till naturen

# Sverige-Norden-Världen

Sverige-Norden-Världen är ett system som tydliggör vilka insatser som erbjuds till vilka företag. Systemet säkerställer att verksamheter inom besöksnäringen har möjlighet att ingå i marknadsförings aktiviteter och andra sammanhang baserat på den mognadsgrad som verksamheten har uppnått.

[Pdf Sverige Norden Världen](#)



## FÖRUTSÄTTNINGAR

Nedan följer en beskrivning av de förutsättningar som verksamheten måste uppfylla för att nå upp till nivå Sverige och Norden.

### Steg 1 - Sverige

#### 1.1 Lagstadgade krav

Företaget ska följa alla lagstadgade krav.

#### 1.2 Egen hemsida

Verksamheten ska ha en egen hemsida med information som är relevant för besökaren. Bilder och texter ska ha godtagbar kvalitet. Sidan ska vara möjlig att hitta genom google-sökning. För verksamheter på Sverigenivå räcker det att finnas presenterad på internet genom till exempel en Facebooksida.

### Steg 2 - Norden

#### 1.3 Snabbt svar

När Turistrådet, lokala turistorganisationer, media, researrangörer eller gäster kontaktar verksamheten via någon av de kontaktvägar som finns angivna på hemsidan (vanligtvis e-post eller telefon) ska företaget återkomma inom max 48 timmar.

#### 1.4 Förse Turistrådet med material

Verksamheten ska förse Turistrådet med det material som behövs, i form av bilder, texter och fakta, för att Turistrådet ska kunna skapa och uppdatera presentationssidor på [vastsverige.com](http://vastsverige.com) och skapa kampanjer.

#### 1.5 Onlinebokning

Verksamheten ska vara bokningsbar online på egen hemsida och/eller via de stora bokningsplattformarna eller via samarbetspartner.

#### 1.6 Hållbarhet

Verksamheten ska vara ansluten till Hållbarhetsklivet och beakta Hållbarhetsklivets fyra grundläggande principer vid utveckling och marknadsföring av den egna verksamheten. Anslutning till Hållbarhetsklivet görs genom en registrering av verksamheten på sidan [www.hallbarhetsklivet.se](http://www.hallbarhetsklivet.se).



## FÖRUTSÄTTNINGAR

Nedan följer en beskrivning av de förutsättningar som verksamheten måste uppfylla för att nå nivå Världen. För att uppnå nivå Världen måste delarna inom Sverige och Norden vara uppfyllda.

### Steg 3 - Världen

#### 1.7 Google My Business

Verksamheten ska ha kontroll över sin presentation på Google My Business och ha försett den med bilder och relevant information, samt svara på kommentarer.

#### 1.8 Tripadvisor

Verksamheten ska ha kontroll över sin presentation på Tripadvisor med bilder och texter av godtagbar kvalitet. Svar ska ges på såväl negativa som positiva kommentarer. Företag på världennivå ska ha minst 3 av 5 i rating om de har fler än 100 omdömen.

#### 1.9 Facebook och/eller Instagram

Verksamheten ska ha en egen kanal på Facebook och/eller Instagram med relevant, frekvent uppdaterad, information och bilder av godtagbar kvalitet.

#### 1.10 Översatt hemsida

Företagets egen hemsida ska vara professionellt översatt till engelska. Hela hemsidan behöver inte vara översatt men det ska vara lätt för gästen att få den information som behövs inför ett besök.

#### 1.11 Professionalitet i samband med visningsresor

Verksamheten ska ta emot t.ex. journalister, bloggare, mötesköpare och researrangörer på ett professionellt sätt i samband med visningsresor och ha förståelse för hur deras arbete fungerar. Verksamheten ska ha material att erbjuda besökaren i form av bilder av hög kvalitet, aktuella priser, texter och ev. allotment. Företaget ska stå för 50% av kostnaden för mat och boende samt 25% för aktiviteter på den egna anläggningen vid en visningsresa. Företaget ska ha en kontaktperson gentemot Turistrådet. Om denna person inte kan närvara vid visningsresan ska en ersättare utses.

#### 1.12 Medverka vid uppföljning och utvärdering

Verksamheten ska förse Turistrådet med relevant data för uppföljning och utvärdering av samarbeten, vid förfrågan.

#### 1.13 Miljöledningssystem

Något miljöledningssystem eller liknande ska användas, till exempel Steg för steg, Svanen, Naturens Bästa, Smaka på Västsverige eller KRAV.

## FÖRMÅNER

Nedan följer en beskrivning av de förmåner som erbjuds verksamheter på de olika nivåerna Sverige, Norden och Världen.

### Steg 1 – Sverige

#### 2.1 Utbildningar

Verksamheten erbjuds möjlighet att ta del av Turistrådets utbildningsinsatser i form av seminariedagar, workshops, webinarier, analyser och uppföljningar.

### Steg 2 – Norden

#### 2.2 Analys av verksamhetens digitala närvaro

Verksamheten erbjuds en analys av sin digitala närvaro och får tips på förbättringsåtgärder.

#### 2.3 Exponering på Vastsverige.com

Verksamheten exponeras genom en presentationssida på vastsverige.com, westsweden.com och westschweden.com. Turistrådet administrerar presentationssidan.

### Steg 3 – Världen

#### 2.4 Exponering i Turistrådets övriga kommunikationskanaler

Verksamheten får möjlighet att exponeras i Turistrådets övriga kommunikationskanaler till exempel på Facebook, Instagram och i nyhetsbrev till slutkonsument.

#### 2.5 Medverkan i kampanjer och koncept

Verksamheten kan få möjlighet att medverka i marknadsföringskampanjer och kommunikationskoncept i Sverige och på utlands-marknaderna.

#### 2.6 Exponering vid visningsresor

Verksamheten har möjlighet att få ta emot Turistrådets visningsresor för till exempel journalister, bloggare, mötesköpare och researrangörer.

#### 2.7 Steg för steg

Verksamheten får kostnadsfritt ta del av kvalitet- och hållbarhetsrådgivning genom Steg för steg.

#### 2.8 Kontaktperson

Verksamheten får en utsedd kontaktperson hos Turistrådet och får ta del av Turistrådets samlade utbud av insatser.



# VERKTYG FÖR AFFÄRSUTVECKLING

- Digital närvaro
- Steg för steg (fd. Swedish Welcome)
- Digital Värdsutbildning

<https://www.vastsverige.com/turistradet-vastsverige/stod-till-foretag/>




# KAMPANJER 2023

Uppdateras löpande



- Norge
- Danmark
- Tyskland
- Storbritannien
- Nederländerna
- Sverige

# RESECYKELN



# Vandring på vastsverige.com

- Vandrings sida på svenska, engelska, tyska, danska, norska, holländska.
- Uppbyggd SEO och användarvänligt
- Lyfter även vandringsevenemang



## Därför ska du ut och vandra

Vi behöver alla inspiration ibland. Kanske är du trött på att gå samma vandringsled om och om igen och vill hitta nya platser att upptäcka. Låt oss komma med lite idéer inför ditt nästa vandringsevenemang.



## 30 tips på dagsturer i Västsvetige

Planera för en vandringsupplevelse i Västsvetige. Här hittar du tips på 30 vandringsleder som du kan uppleva över dagen. Lederna tar dig genom regionens varierande natur med Västergötlands böljande kulturlandskap, Dalarnas vidsträckt vyer och Bohuslänns kustmiljöer. Utmed vägen hittar du kaféer, restauranger, sveddrötor och boenden - allt för att göra din upplevelse till det bästa.

Planera din vandringstur

## Vandringsevenemang

Låt dig inspireras av vårens och sommarens vandringsevenemang i Västsvetige.



# Ledsida för vandringsled med fakta och digital karta



## KINNEKULLELEDEN

Kinneulle  
45 km, medel

Kinneulleleden, eller Kinneulle vandringsled som den också kallas, tar dig på en resa djupt in i Sveriges fascinerande natur- och kulturarv. Leden är 45 kilometer och bjuder på en fantastisk vandring för hela familjen.



**Snabbfakta**  
Längd: 45 km  
Tid: 7-8 timmar  
Nivå: Medel  
Tema: Natur, Kultur, Familj  
Läs mer

[Interaktiva digitala kartor finns här](#)

### Naturskönt platåberg med utsikt över Vänern

Kinneulleleden på cirka 45 kilometer bjuder på en varierad natur med lummiga lövskogar, blomrika betesmarker, trollundun stora granskog och myriga klippor för fikabesök och bad. Leden slingrar sig upp på det över 300 meter höga parbärget Kinneulle. Här rekommenderas ett besök till [Höglusjön](#) på Höglusjön. Härifrån kan du vid rätt väder blicka ut och njuta av en utsikt över [Höglusjön](#) och [Höglusjön](#) samt Vänern. På värdshuset finns Matstället njut av kalkstensformationerna och under förmiddagen tar du marken av vita blommande ramsökor i naturreservatet Munkedöarna. Här en sagovärd.

### Vandra bland herrgårdar och hällristningar

Att det är en rik kulturlandskap som har varit bebodd i årtusent är något som hällristningar, gravfält och odlingsåsar vittnar om. Här finns många gamla herrgårdar och kyrkor. En avstolare från leden tar dig till Husby kyrka, uppförd på 1000-talet. Lite längre bort ligger Fijnhus hällristningar, med över 430 figurer samlat på ett totalt areal. Det är därmed Västergötlands största samling av hällristningar från bronsåldern.

Att Kinneulle ledigt använts för sin rika kalkgrund kan man se många spår av. Vid det gamla kalkbrottet syns de gamla många fergespinnarna och nära vid Råbövis hamn går leden på den gamla kalkbanan som under slutet av 1800-talet användes för att frakta kalk till till exempel Kvarnarna från kalkbrottet och kalkbrottning syns höga upp på berget, och nära i hamnen finns ett museum där du kan ta ett kliv tillbaka till stannhuggens glansdagar.



### Fakta om leden

**Längd:**  
Hela Kinneulleleden mäter 45 kilometer och kan delas upp i tre dagsstapper. Om du vill vandra en kortare dagstur finns det tre rundturer på ungefär två till fem kilometer upp på Höglusjön. Det finns också en fin rundtur på Västergötalen på cirka 8 kilometer och en vid Munkedöarna på 6,5 kilometer.



Fotograf: Monika Marwede

**Ungtäckning:**  
Hela leden passar bra för en middagspassering, men det är såklart väldigt individuellt och beror på hur många sömnstunder man vill göra.

**Markering:**  
Kinneulleleden är markerad med orange färg. På turistbyrå i Lidköping samt på infopointer hittar du en karta med adressering i skala 1:40 000. [Klicka här för samma karta till redaktionens webbplats.](#)

**Svårighetsgrad:**  
Vandringsleden är väderförklarad som medelår. Vissa partier är kuperade och mestadels går du på naturstigen. Ibland går leden på mindre svogstager och kortare sträckor går på något större vägar.

**Start och mål:**  
Det går att påbörja vandringen på flera platser utmed leden beroende på om man kommer med bil eller tåg. Kinneulleleden går längs den västra sidan av leden vilket gör det enkelt att anpassa vandrigen efter hur långt man vill gå. Här finns stägsstationerna Blomberg och Råbövis precis vid leden och Troimen några hundr meter bort. Hälax ligger cirka två kilometer från leden och här finns stägsstation samt bra parkeringsmöjligheter.

**Etapp Råbövis station - Blomberg (11 kilometer)** Till Råbövis station, som ligger direkt vid leden, kommer du enkelt med tåg från Mariestad. Lidköping eller Göteborg. Från Göteborg går det direkt hit på cirka två timmar. Här finns också parkeringsplats.

**Etapp Blomberg - Kinneullegården (20 kilometer)** Här finns stägsstation Blomberg precis vid leden, kommer du enkelt med tåg från Mariestad. Lidköping eller Göteborg. Från Göteborg går det direkt hit på cirka två timmar. Här finns också parkeringsplats.

**Etapp Kinneullegården - Råbövis station (14 kilometer)** Vid Kinneullegården finns parkering och restaurang. Här ligger också flera viktiga rundturer på områdena högerger.



Fotograf: JESPER ANDERSSON

**Hitta hit:**  
Kinneulleleden ligger i Västergötlands inland vid Vänerns sydvästra strand i Östera kommun, cirka 130 kilometer från Örebro. Om man väljer att åka tåg hit går Kinneulleleden direkt från Göteborg eller Örebro, som är närmaste stationer. Det finns bra direkttåg, men i vissa fall får man byta tågvagn när man kommer från Göteborg. På cirka två timmar tar du dig smidigt och bekvämt från Göteborg till Kinneulle.

Med Kinneulleleden tar du dig ned till Kinneulle och vidare ner till de två stora vattendragen Forsnäs, Hälax, Råbövis, Blomberg, Troimen och Käby. Läs mer på [www.kinneulleleden.se](#)



## BOHUSLEDEN – VANDRINGSLED FRÅN LINDOME TILL STRÖMSTAD

Bohusleden är den perfekta vandringsleden för dig som älskar naturen. Leden är 34 mil fördelad på 27 etapper. Vissa sträckor är mer vildmarksbetonade och vissa passar bra för enklare dagsturer eller helgvandringar.

Det finns väldigt mycket att se och uppleva utmed Bohusleden, allt från vackra vattenfall och panoramalyckor till vackra sjöar och fiskerier. Ramför att det naturen som lockar vandrarna hit.

Den södra delen av leden, runt Göteborg och Kungälv, är lättare att ta sig till med kollektivtrafik. Den lämpar sig utmärkt för mindre erfarna vandrare och för dagsturer. Här finns också goda boenden och matställen. Längre norrut är leden mer svåråtkomlig om man inte har tillgång till bil. Täckningen har är varierat vilket också gör att beloningen är större för dem som gillar stora naturer och kuperade slottar.

Bohusleden är verkligen en av Sveriges absolut vackraste vandringsleder och ett riktigt äventyr för dig som älskar naturen!



Fotograf: Lotta Marwede

### 11 sevärda platser utmed Bohusleden

- 1. Älgafallet**  
Bohuslens högsta vattenfall är en maktig ström på 46 meter. Det är som heltgas att se på vägen när det är mycket vatten, eller efter ett regnigt eftermiddag. Huset för det finns en bra matställe framför. Älgafallet ligger på gränsen mot Norge utmed Bohusleden etapp 3.
- 2. Bläckläm**  
Du kanske har hört talas om Bläckläm... Inom denna mytomspunna skogsö står vare så vackert så du drömmer ibland. Själens säger att om du står dig vid stranden och tappar ut över sjön så får du omöjligt svar. Här finns också en saga om ett vattenhäxor, en så kallad spöka, som väntar i vattenfall som långt från djuret. Är du nyfiken på Bläckläm så vandra etapp 3 av Bohusleden.

### Fakta Bohusleden

Längd: 34 mil, uppdelad på 27 etapper.

Tidstypning: Leden passar bra både som dagsturer (framför allt den södra delen) och helgdagsturer.

Svårighetsgrad: Medelår till svår. Södra delen passar bra för nybörjare och mer avancerade kommer ut för att se natur och göra dagsturer. Norra delen passar bättre för äventyrare som vill ha något högre.

Täckning: Medelår svogstager, lite grusvägar och stier.

Intensivitet: En lång rad vackra sjöar och vattenfall, bland annat Älgafallet och den vildmarken skogen i Svartedalen.

Kläder & utrustning: Dagsturer kräver bra vandringskläder, ryggsäck med mat, vatten och väderkläder. För helgdagsturer rekommenderas ombyten och tar det finns möjlighet på flera platser. Men tänk på att de kan vara upptagna av andra vandrare.

Att tänka på: Var redo om naturen. Ta reda på vad som gäller för att fiska, skida, skida väntar och vandra med hund. Beroende på vilken del du vill gå genom olika kommuner kan reglerna skilja sig åt beroende på vilken del du vandra.


[www.kinneulleleden.se](#)

### 3. Jonsereds Trädgårdar

I och runt Göteborg finns otroligt många vackra trädgårdar att besöka, bland annat den i det lilla bruksamhället Jonsered. Trädgården består av fyra trädgårdskvarter med olika teman, och det är helt gratis att promenera runt bland planteringsarna. Här finns även ett mysigt kafé. [Jonsereds Trädgårdar](#) hittar du på etapp 5.

### 4. Gunnebo slott

[Gunnebo Slott & Trädgårdar](#) har precis det där man efterfrågar av ett slott. Slottsträdgården är allt symmetriskt och trädgårdsmästarna håller träden vältrimmade. Två trappor leder upp till den pampiga slottsbyggnaden som invändigt har kvar många av de tidstypiska detaljerna från slutet av 1700-talet. I stället står ardenemna utpräparade. Och i kaffehuset serveras luncher och fikabredd som låter gästerna på tillvaron. Det enda som saknas är väl tornen och cinnarna, men det gör det samma. Vill du besöka vackra Gunnebo är det etapp 2 av Bohusleden som gäller.




### 5. Getryggen

Det sägs att de bästa sakerna i livet kräver en viss ansträngning. Att uppleva Getryggen är inget undantag. Promenaden uppför höjden är helt klart pushande, men snacka om att belöningen är mödan värd. En klar dag ser du bort över Göteborgs hamn och skimrar havet i fjärran. Perfekt för en Instaarammal! Getryggen ligger strax väster om motlönensområdet. Skicka in dina

# Vandringskampanj Sverige

- Vår: 31 mars – 30:e april
- Höst: 4 sep – 1 okt
- Inspiration, vandringspaket och dagsturer



## Äventyrshelg: Glasigloo och skogsvandring!

Delat till en vän



Det här inlägget görs i samarbete med Turistrådet västsvenskt och sponsras av dem. Tack för det! #När kan du läsa om hur vi jobbar med sponsring och reklam.)



Vilken knasigt häftig och kul helg vi just har haft! Vi har bott i en glasigloo (!) på **Borås camping** och kunnat spana på natthimlen från sängen. Och vi har gjort en vandring i det närbelägna skogsområdet Rya Åsar. Turen passade strålande för barn som hela tiden lockades att knata på med hjälp av hinderbanor och mystiska troll, och var superskön för vuxna som långtåt länge efter att få vandra i vacker natur (det som små barn inte brukar se någon större poäng med).

Med på turen var våra familjer och det är oklart vad barnen uppskattade mest: Att få komma in i glasigloon och titta upp mot himlen, upptäcka att det brann en liten konstgjord brasa vid sängen och fanns chips framdukat – eller den lekfullt roliga vandringen Rävstigen.



## Influencers/ press

- Det vilda Göteborg – Vintervandring - Vänga mosse och Rya Åsar
- Flera andra influencers ihop med cykling och paddling som ex Caroline Schack från Danmark
- Gruppresa Rail & Trail – Gotaleden & Biosfärleden
- Gruppresa STF – Kuststigen & Pilgrimsleden Dalsland



Turistrådet  
**VÄST  
SVERIGE**





# RESEARRANGÖRER


- Komplex resa med många delar
- Researrangörernas produkter är ett skyltfönster
- Produkten blir en del av researrangörernas marknadsföring
- Skapar bättre planering för beläggningen
- Ett sätt att förlänga säsongen
- När ut till en köpstark målgrupp
- Får en ökad kunskap om specifika målgrupper.

Ex. Wikinger Reisen, Tyskland, Macs Adventure UK



# TEMATISK VANDRING

- Kulturvandra bland herrgårdar och hällristningar (Kinnekulleleden)
- Pilgrimsvandra (Dalsland, Falköping – Varnhem, Göta älv)
- Vandra i Platåbergslandskapet
- Mat och upplevelsevandringar
- Vandra till trädgårdar (ex. Kuststigen, Gotaleden)



# GOTALEDEN

- Göteborg – Alingsås – 9 etapper, 77 km
- Tåg – "Hop on Hop off"
- Trädgård, konst, historia, fika
- BO, ÄTA, GÖRA



# WEST SWEDEN TRAILS

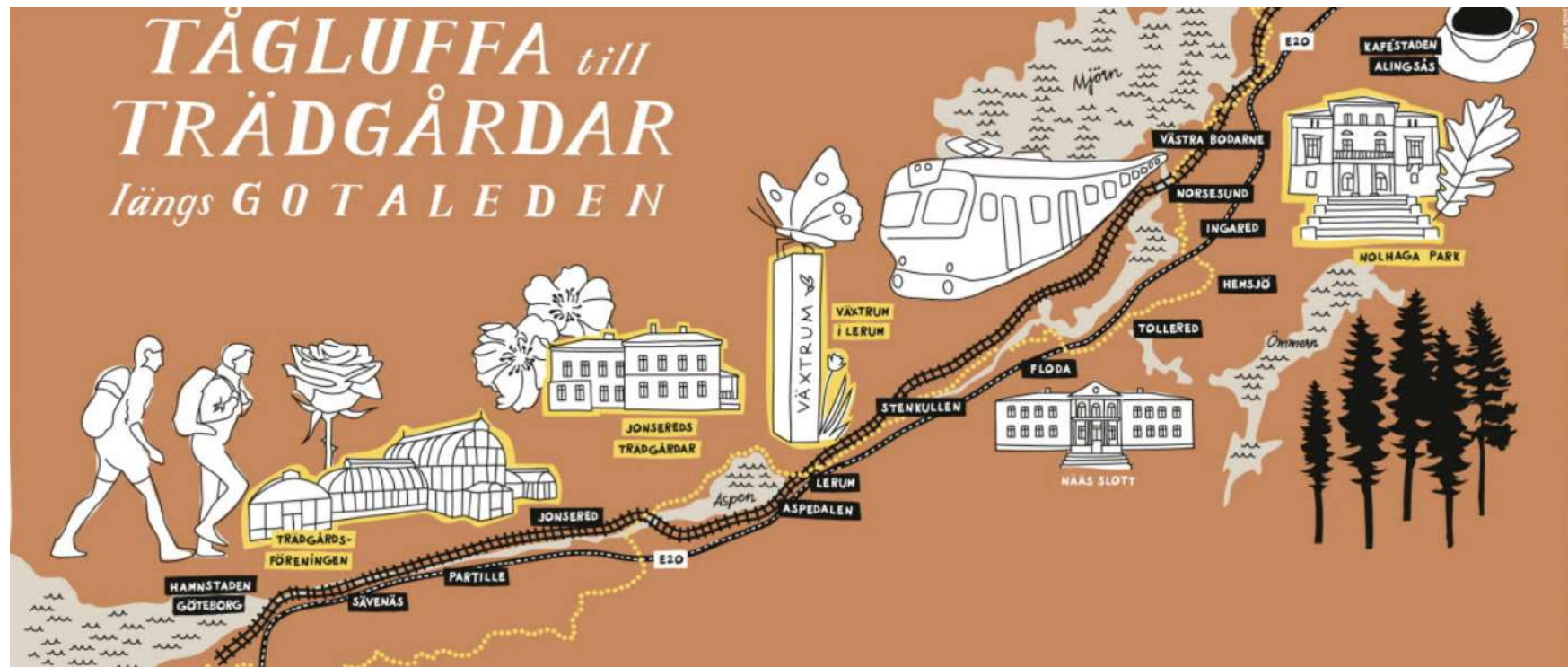


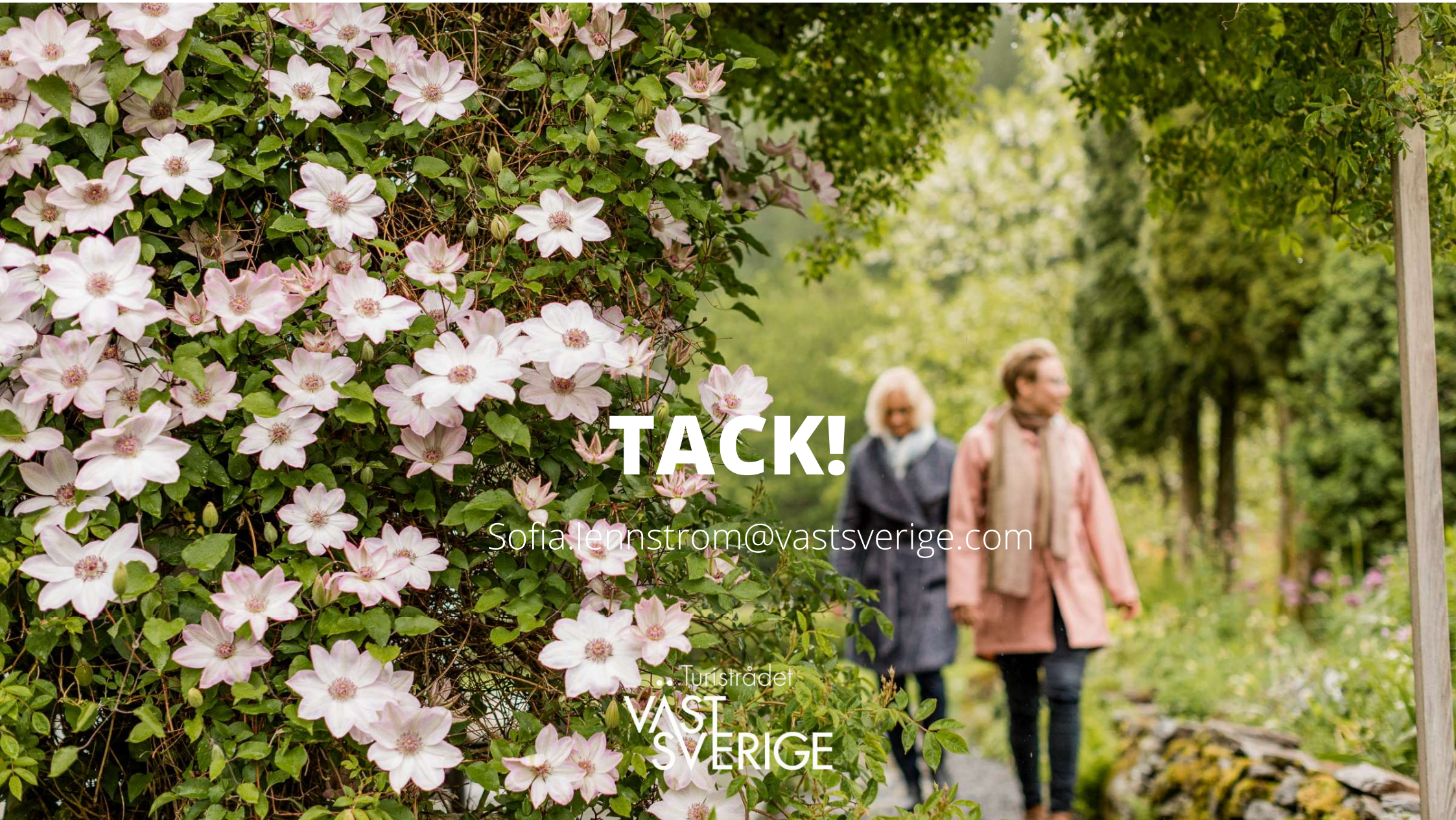
Den 7 maj, invigdes konst- och kulturprojektet, Händelser vid Gotaleden, med tre konstverk utomhus i tre kommuner, Partille, Lerum och Alingsås.

Projektet, Händelser vid Gotaleden, bjuder på ett spännande sätt att uppleva olika konst och kulturhändelser utomhus i de skiftande natur och kulturlandskapen som vandringsleden går igenom. Syftet är att öppna upp för en mångfald av nya upplevelser och tankar på ett urval av platser för de som vandrar på Gotaleden.



# PRODUKTUTVECKLING - Trädgård





**TACK!**

[Sofia.lennstrom@vastsverige.com](mailto:Sofia.lennstrom@vastsverige.com)

Turistrådet  
**VÄST  
SVERIGE**